




GEZ	KARTA ADRESOWA ZABYTKU		3. Miejscowość LUTOMIERSK
1. Nazwa CMENTARZ PRZYKOŚCIELNY W GRANICACH OGRODZENIA w zespole kościoła parafialnego	2. Czas powstania XV w. (data erygowania parafii)		4. Adres ul. Kościuszki 5, działka nr ewid. 564 obręb 0014 5. Przynależność administracyjna województwo łódzkie powiat pabianicki gmina Lutomiersk 6. Formy ochrony Plan miejscowy: uchwała nr LI/360/10 Rady Gminy Lutomiersk z dnia 13 lipca 2010 r.
7. Fotografia z opisem wskazującym orientację w stosunku do sąsiednich terenów lub stron świata albo mapa z zaznaczonym stanowiskiem archeologicznym			
			
Widok na plac przed wejściem do kościoła			
			
Widok na parking przykościelny			
			
Widok na drogę procesyjną			